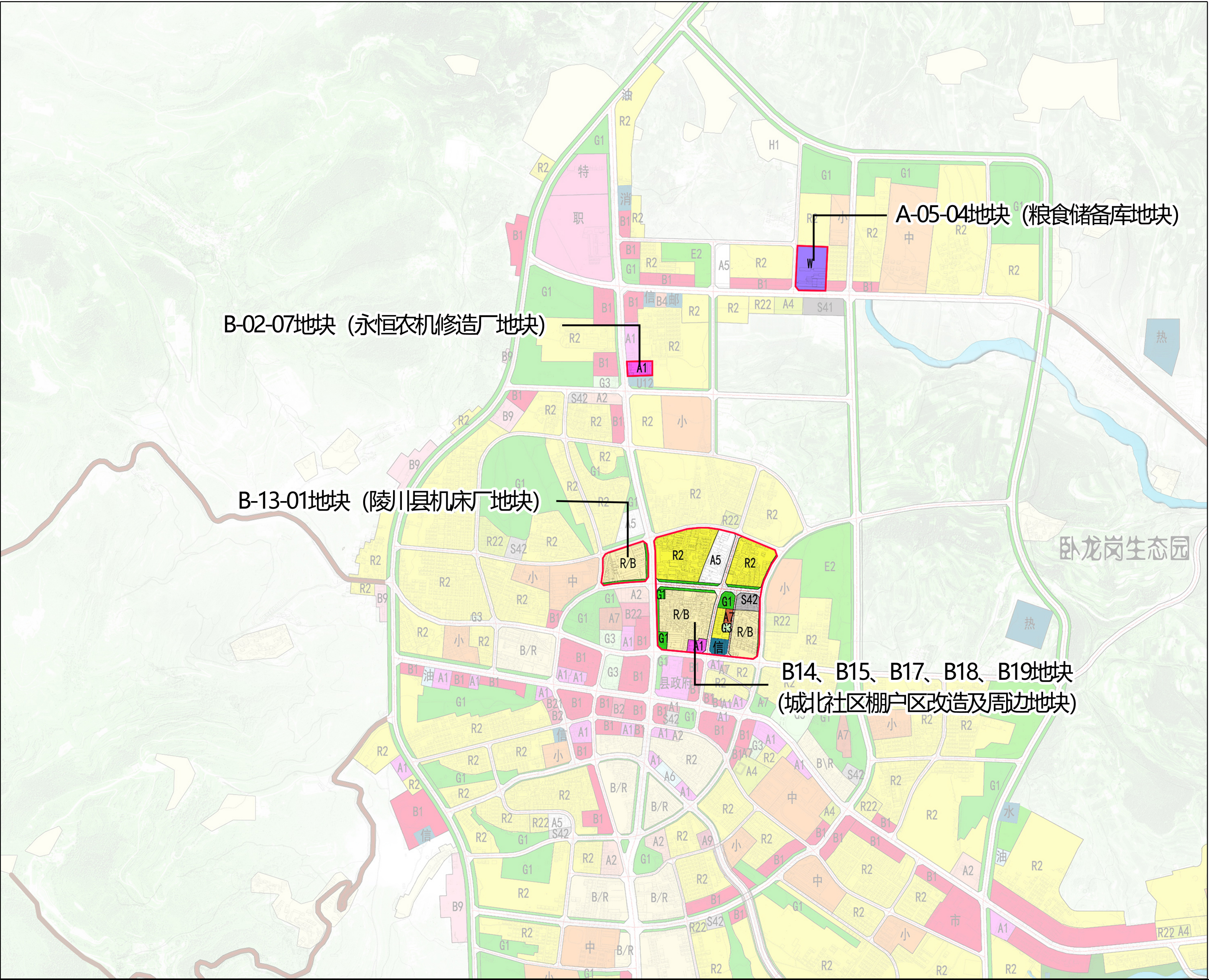


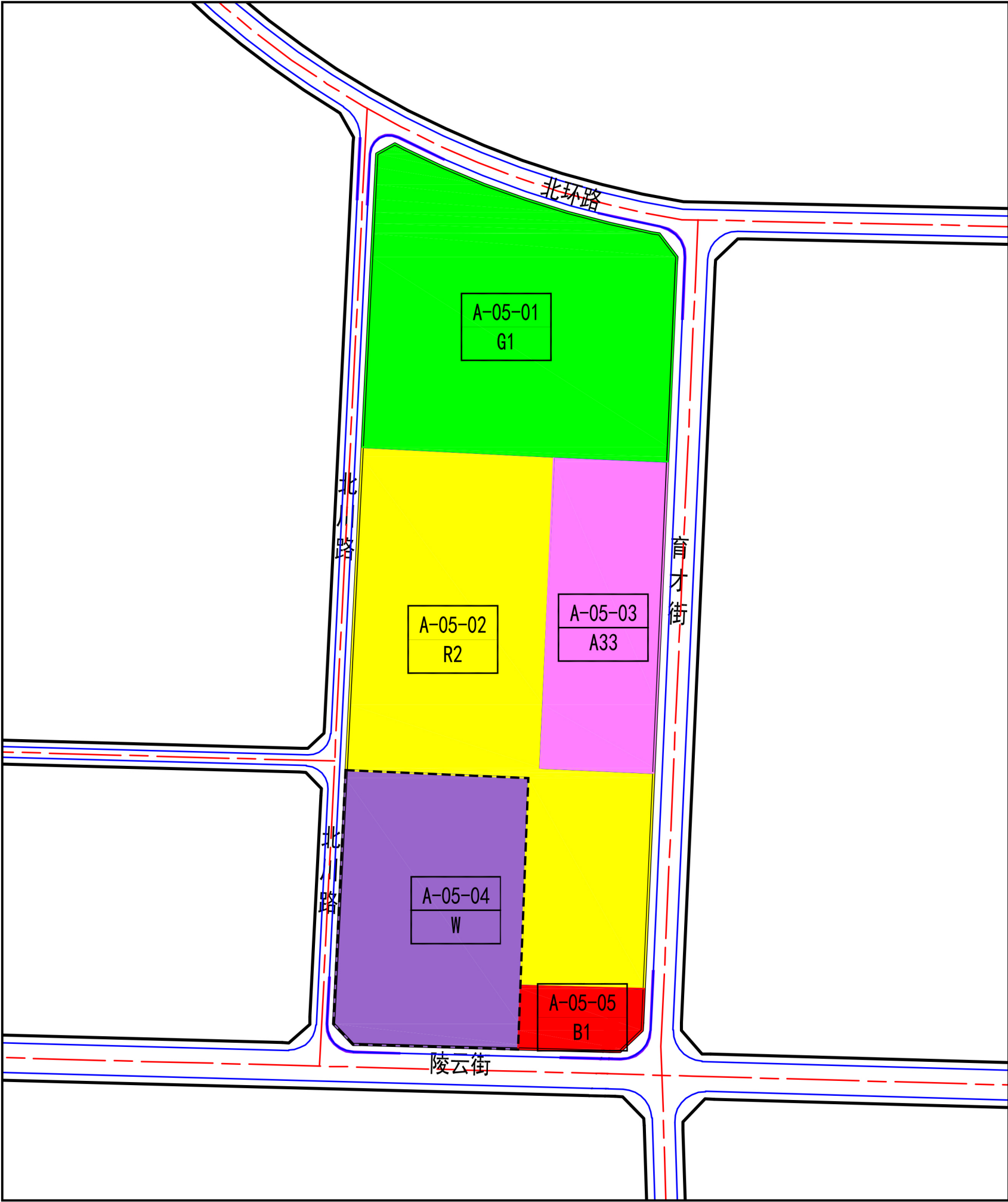
陵川县县城城北棚户区改造及县粮食储备库等地块控规调整方案

拟调整地块分布图

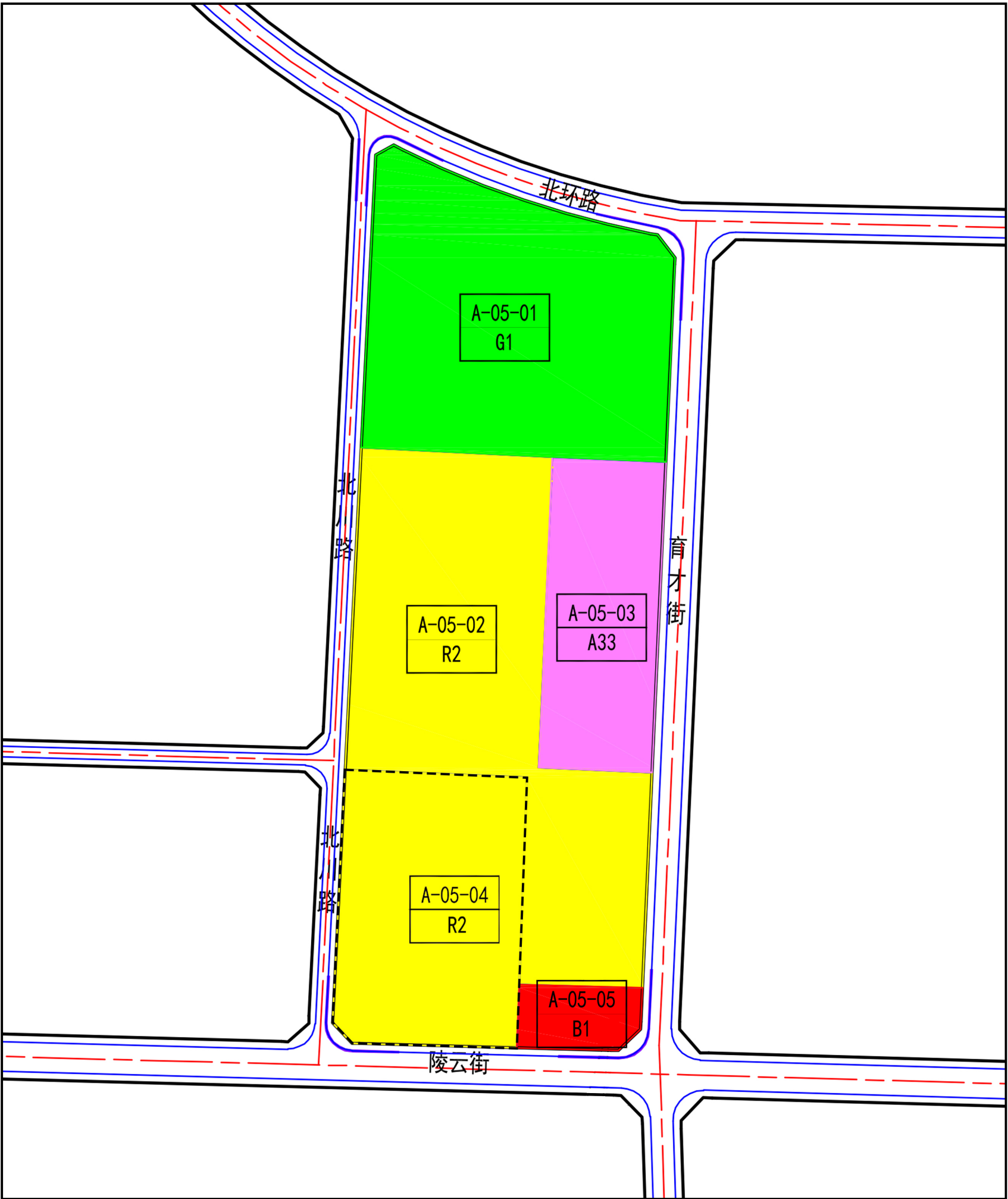


陵川县县城城北棚户区改造及县粮食储备库等地块控规调整方案

A05地块调整方案图



调整前



调整后

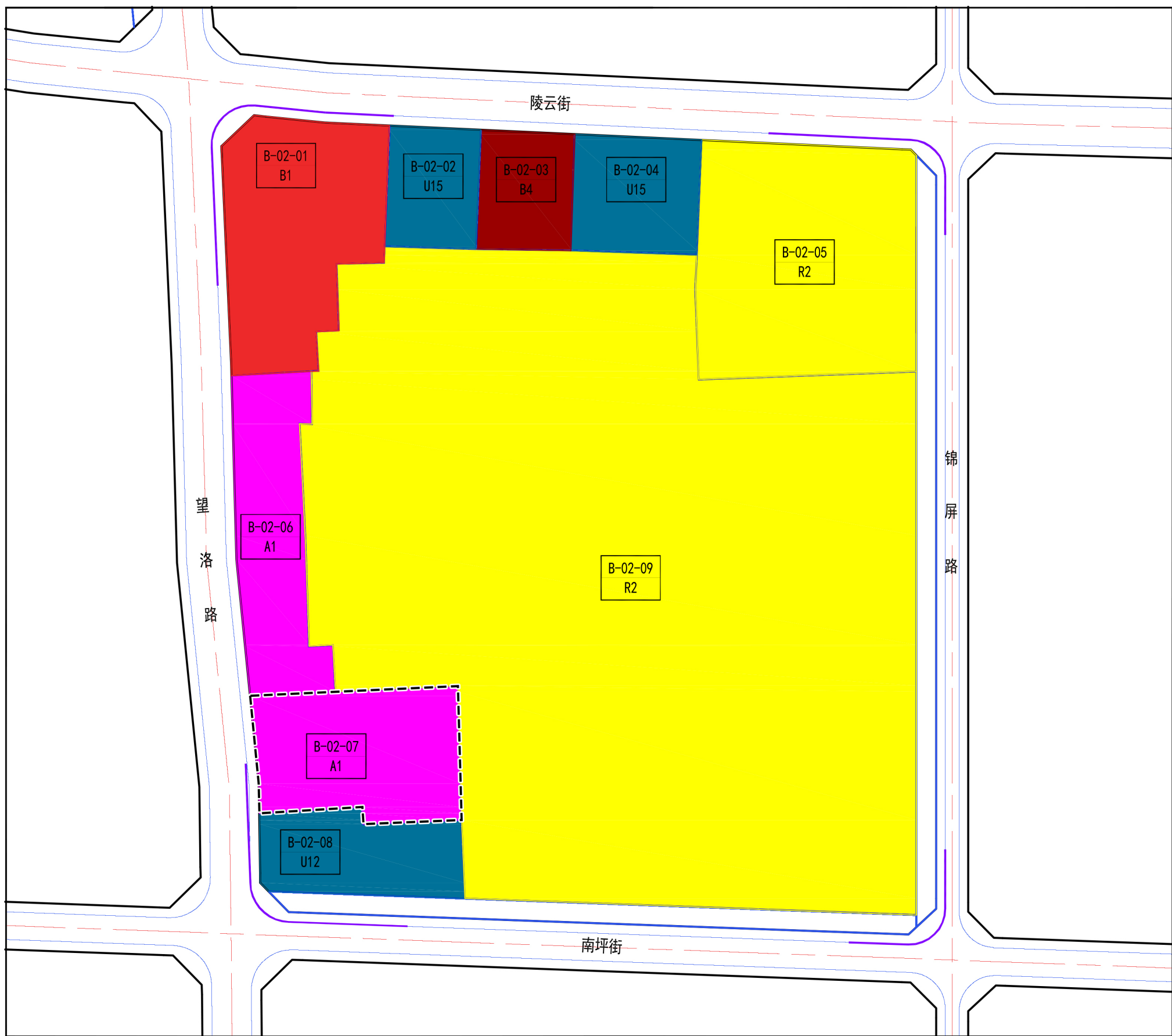
图 例

| | | | |
|----|--------|-----|-------|
| R2 | 二类居住用地 | A33 | 中小学用地 |
| B1 | 商业用地 | G1 | 公园绿地 |
| W | 物流仓储用地 | | |
| | | | 调整地块 |

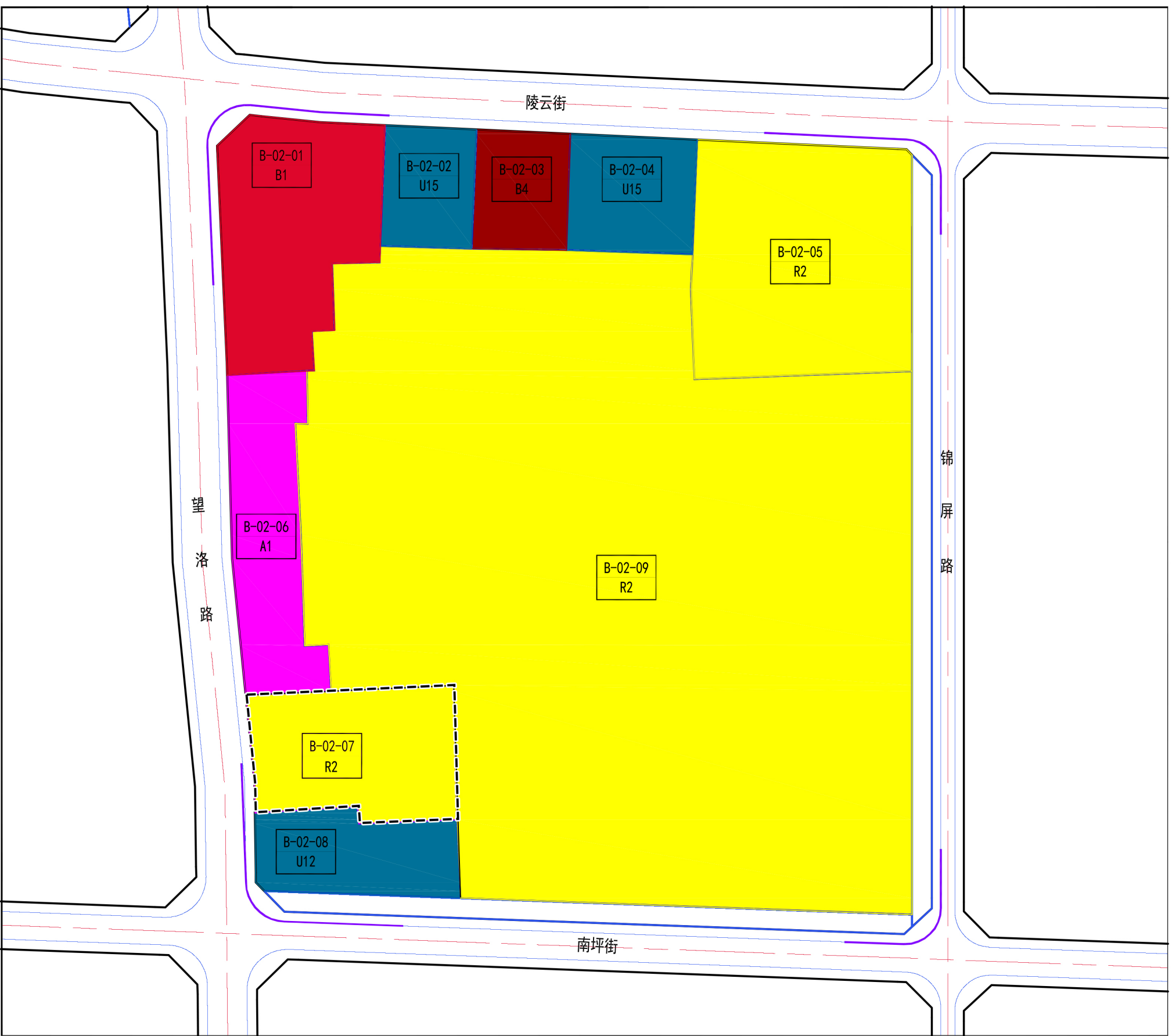
(调整内容：A-05-04地块用地性质由物流仓储用地调整为二类居住用地，对地块容积率等指标做相应调整。)

陵川县县城城北棚户区改造及县粮食储备库等地块控规调整方案

B02地块调整方案图



调整前



调整后

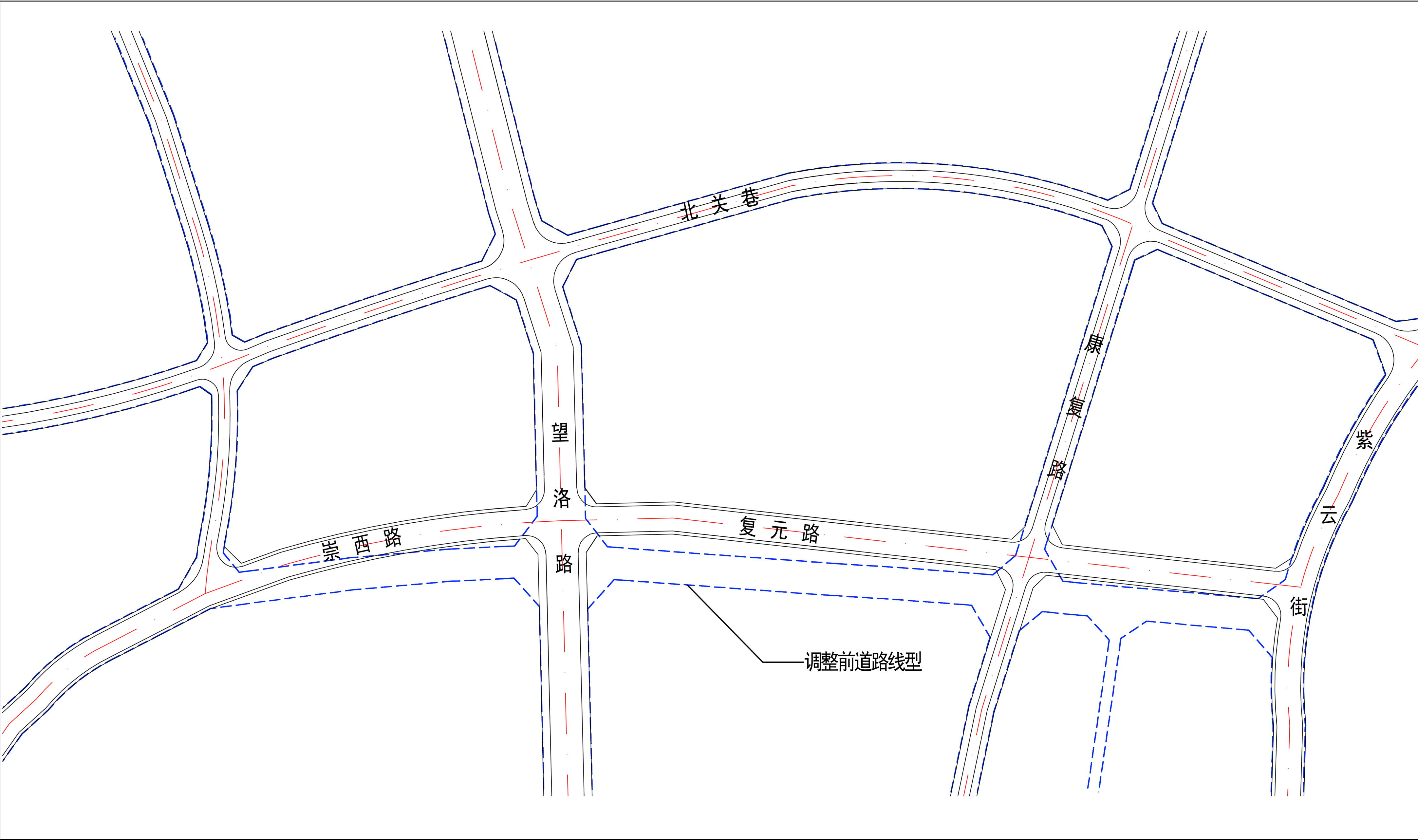
图 例

- | | | | |
|--------------|--------|------|------------|
| R2 | 二类居住用地 | A1 | 行政办公用地 |
| B1 | 商业用地 | B4 | 公用设施营业网点用地 |
| U12 | 供电用地 | U15 | 通信用地 |
| [Dashed Box] | | 调整地块 | |

(调整内容：B-02-07地块用地性质由行政办公用地调整为二类居住用地，对地块容积率等指标做相应调整。)

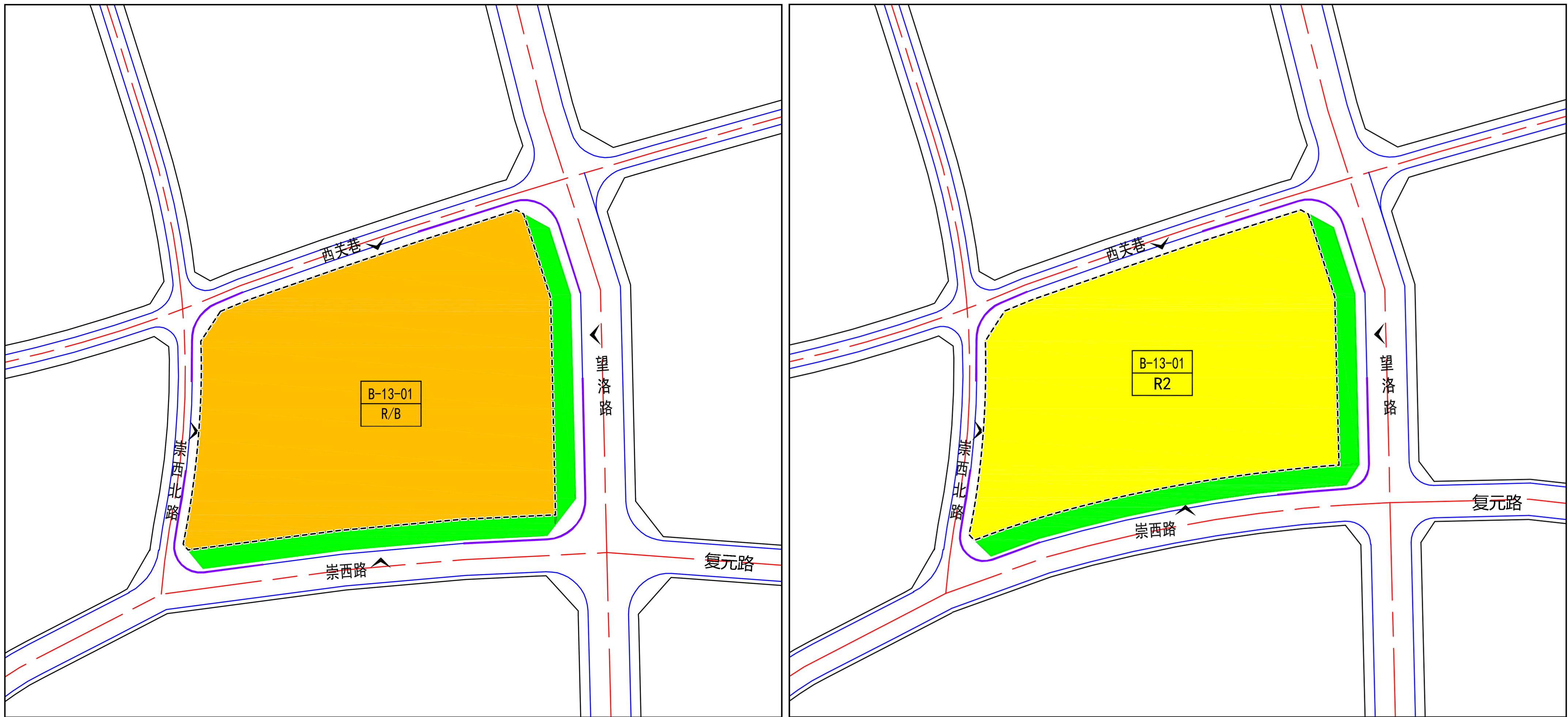
陵川县县城城北棚户区改造及县粮食储备库等地块控规调整方案

复元路、崇西路道路调整方案示意图



陵川县县城城北棚户区改造及县粮食储备库等地块控规调整方案

B13地块调整方案图



调整前

调整后

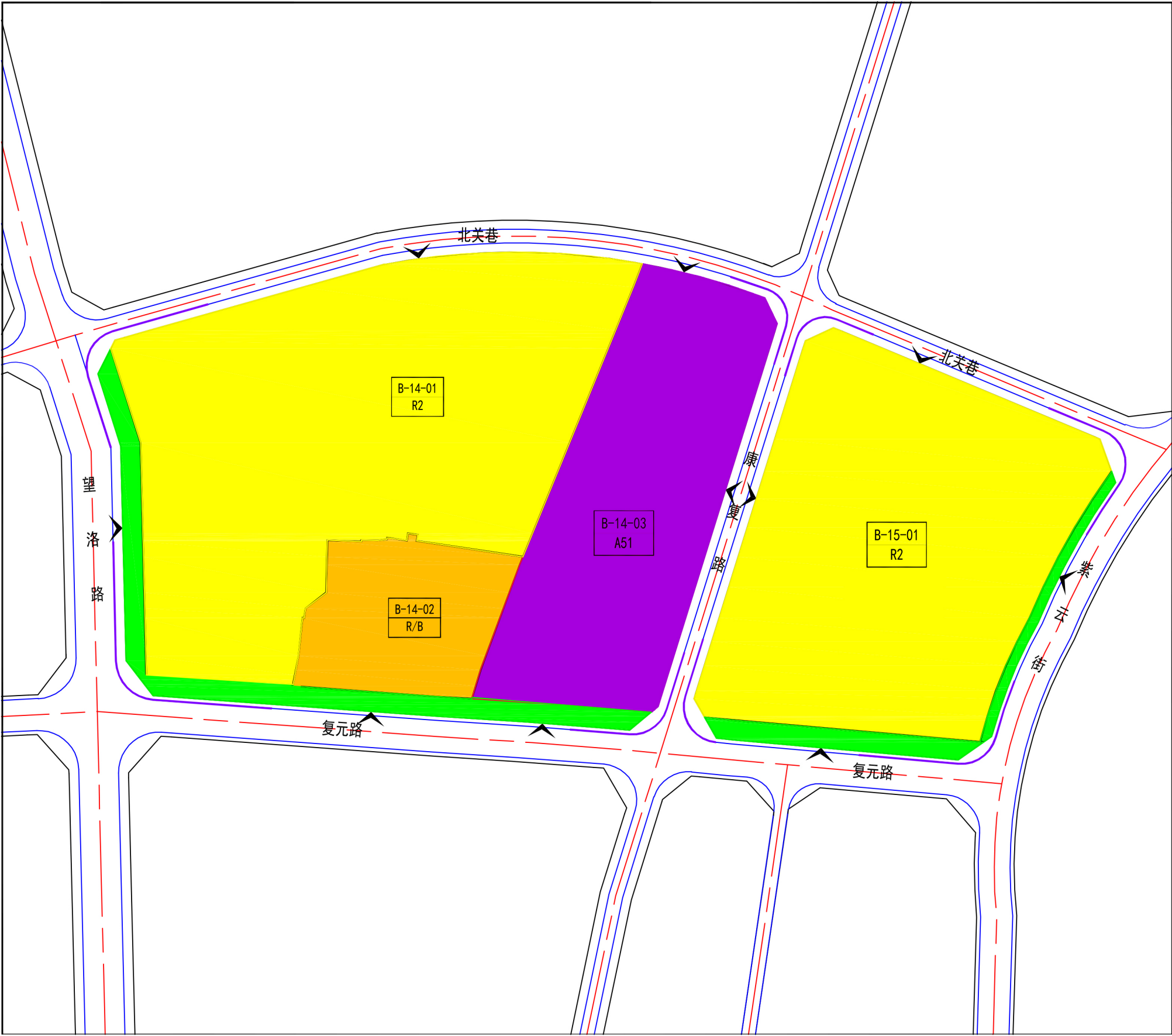
图 例

- R/B 居住/商业服务业设施混合用地
- R2 二类居住用地
- G1 公园绿地
- 调整地块

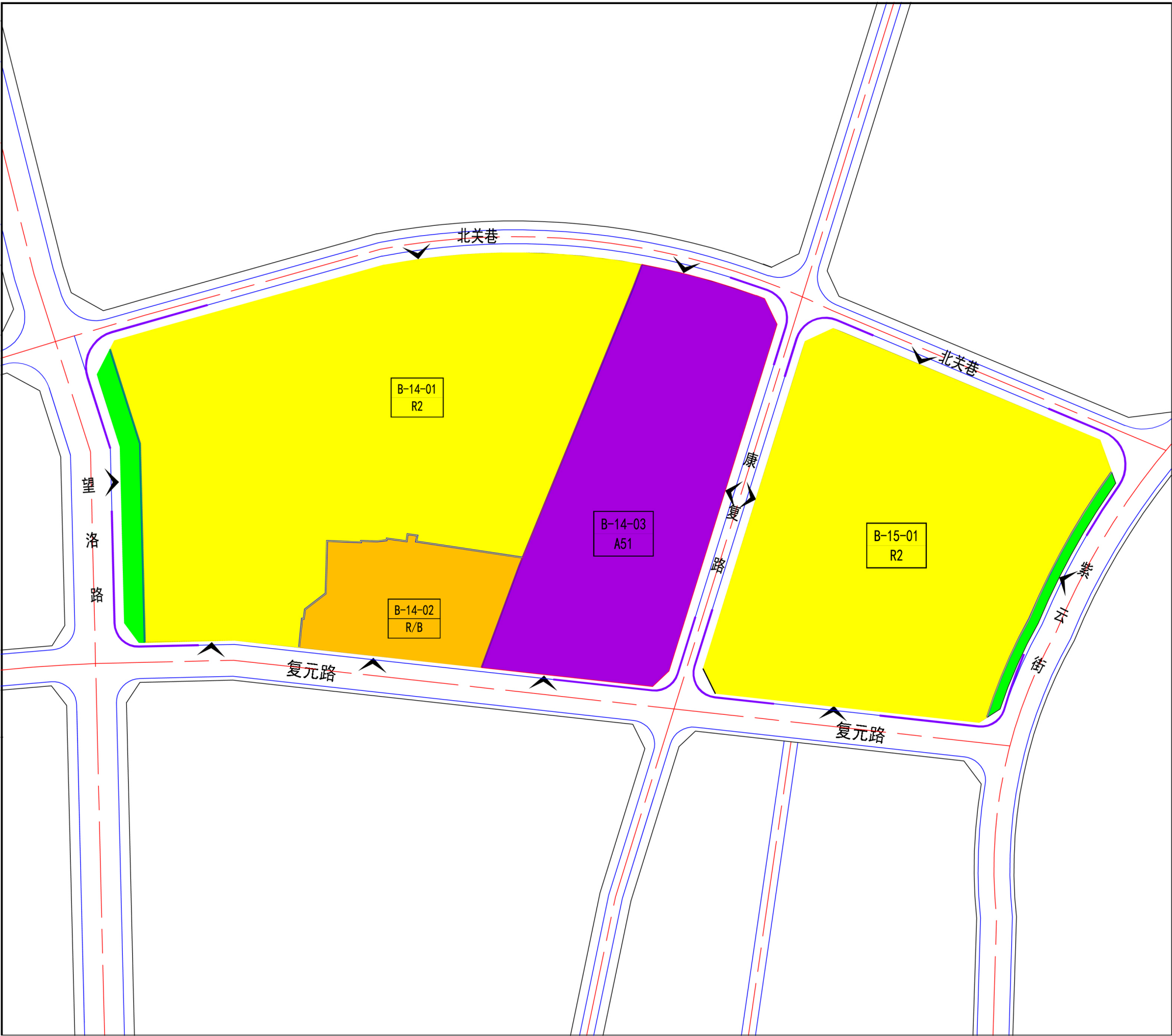
(调整内容：1.B-13-01地块用地性质由商住用地调整为二类居住用地，对地块容积率等指标做相应调整。2.规划崇西路线型微调)

陵川县县城城北棚户区改造及县粮食储备库等地块控规调整方案

B14、B15地块调整方案图



调整前



调整后

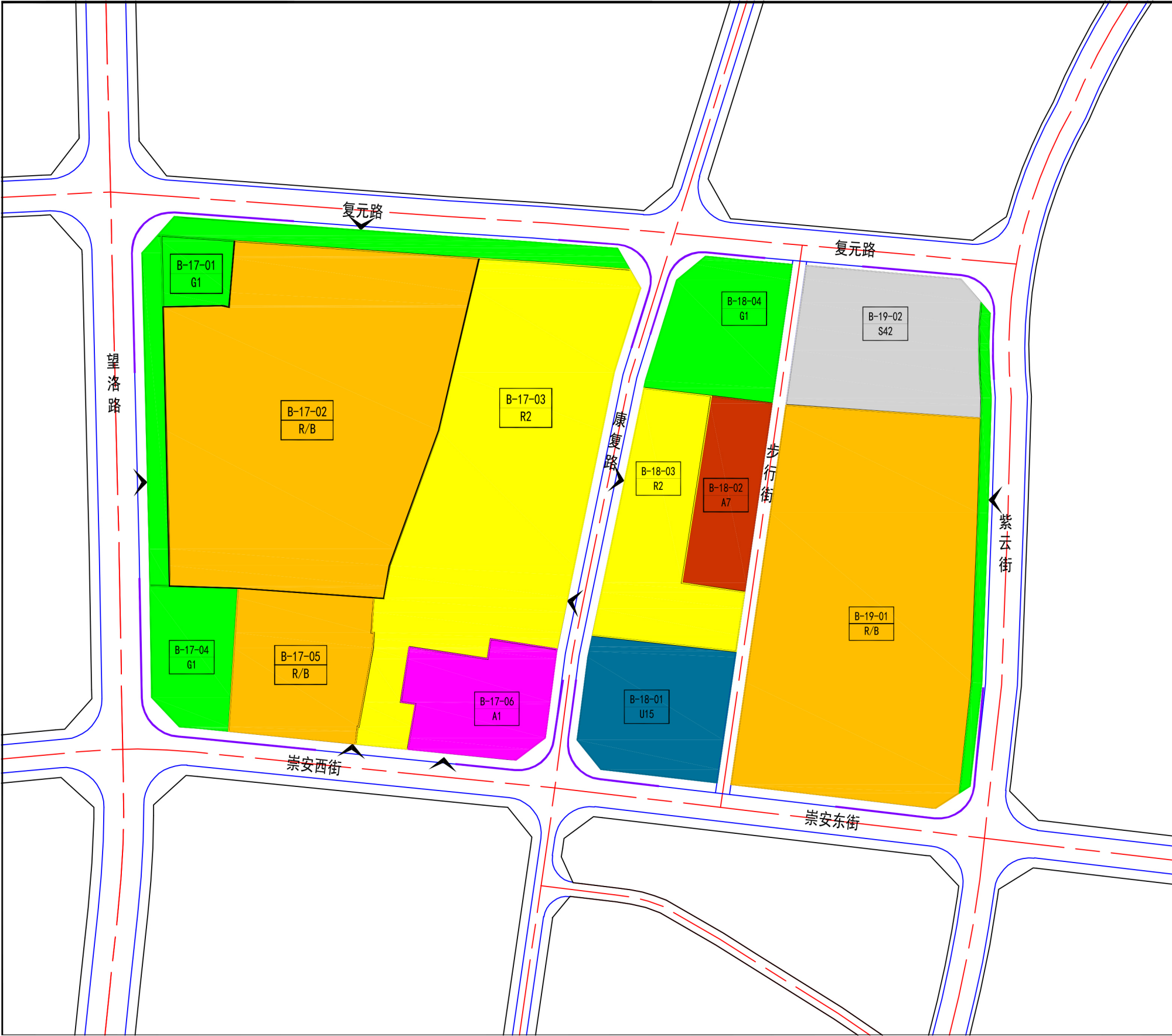
图 例

- R/B 居住/商业服务业设施混合用地
- R2 二类居住用地
- A51 医院用地
- G1 公园绿地

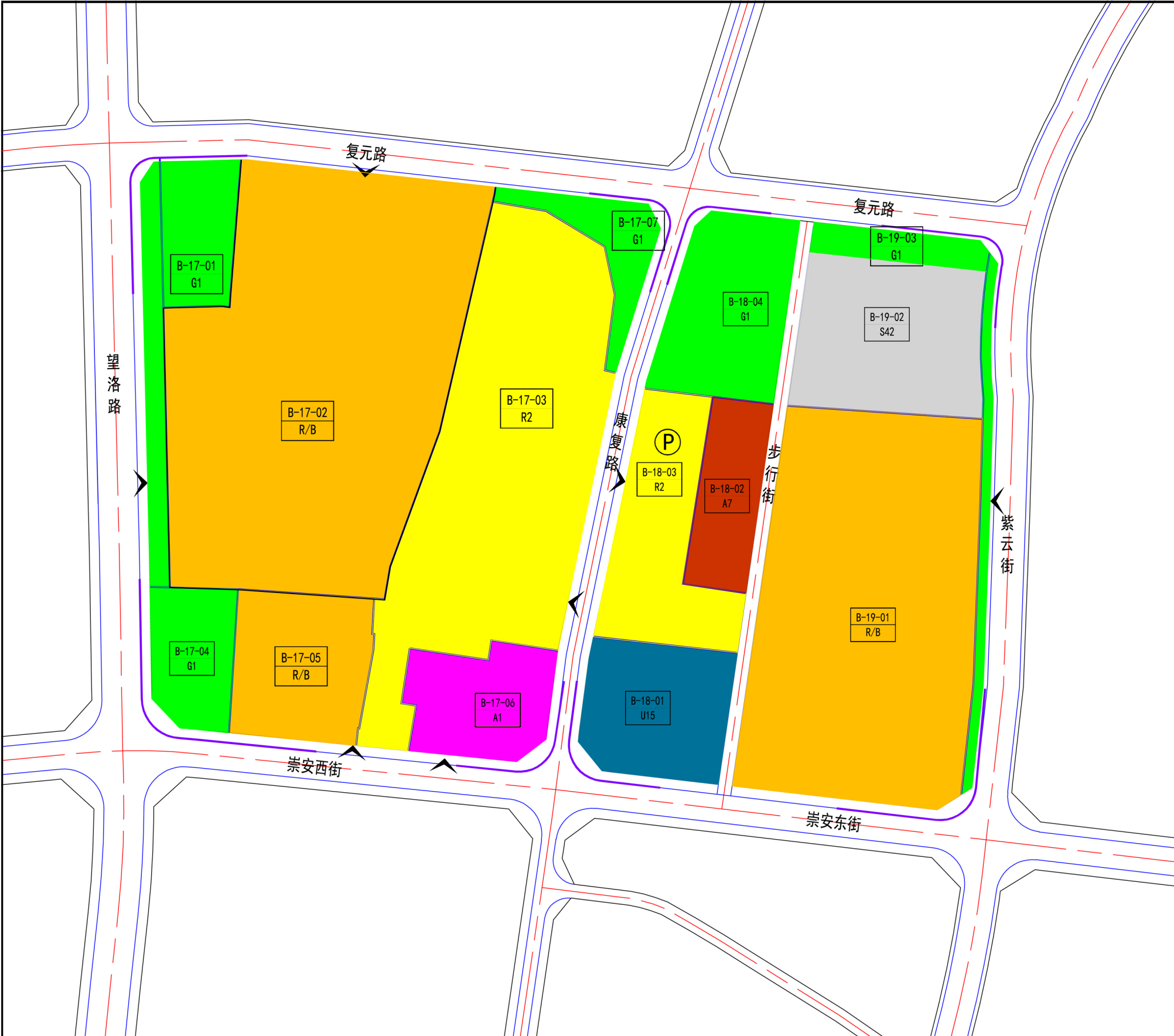
(调整内容：1.规划复元路线型向北调整。2.B14、B15街区内所有地块均随调整后的复元路作相应调整，路北带状绿地集中调整至路南街头绿地。)

陵川县县城城北棚户区改造及县粮食储备库等地块控规调整方案

B17、B18、B19地块调整方案图



调整前



调整后

图 例

| | | | |
|-----|----------------|-----|--------|
| R/B | 居住/商业服务业设施混合用地 | R2 | 二类居住用地 |
| A1 | 行政办公用地 | G1 | 公园绿地 |
| A7 | 文物古迹用地 | U15 | 通信用地 |
| S42 | 社会停车场用地 | | |

(调整内容：1.规划复元路线型向北调整。2.B17、B18、B19街区内所有地块均随调整后的复元路作相应调整，路南带状绿地集中调整为街头绿地，绿地总量不变。)